

SO / PS	Názov stavebného objektu
Príprava územia, demolácie	
001	Príprava územia a demolácie
Vegetačné úpravy	
010	Vegetačné úpravy
Cestné objekty	
101	Predĺženie Saratovskej ulice
101.1	Chodník pozdĺž predĺženia Saratovskej ulice
102	Úprava Agátovej ulice
104	Úprava cesty II/505
111	Komunikácia pre cyklistov
120	Pristupová cesta k transformovni ŽSR
Mostné objekty, tesniace vane, oporné múry	
201	Žel. most na trati Bratislava hl.st. - Kúty v žkm 46,504 nad predĺžením Saratovskej
202	Tesniaca vaňa na predĺžení Saratovskej ul.
Protihlukové opatrenia	
251	Protihlukové opatrenia
Oplotenia, prístupy na pozemky	
301	Oplotenia a prístup do záhradkárskej osady pozdĺž Saratovskej
Úpravy železničného zvršku a zariadení ŽSR:	
401	Úpravy železničného zvršku
451	Úprava trakčného vedenia v žkm 46,504
453	Zriadenie tvárnicovej trasy
454	Preložka 6 kV kábla ŽSR
455	Preložka diaľkového optického kábla ŽSR
456	Preložka diaľkového metalického kábla ŽSR
457	Prekládka transformovne ŽSR
458	Preložka reléového objektu ŽSR
459	Prípojka NN pre zabezpečovacie zariadenie ŽSR
Kanalizácie	
501	Kanalizácia cesty predĺženia Saratovskej ul.
502	Kanalizácia tesniacej vane na predĺžení Saratovskej ul.
504	Úprava kanalizácie v križovatke Saratovská - II/505
506	Ochrana kanalizácie DN1000 pod tesniacou vaňou
507	Úprava šacht splaškovej kanalizácie DN 400 (zberač S1)
508	Preložka dažďovej kanalizácie DN300 Saratovskej ul.
510	Odvodnenie križovatky Saratovská – Agátová
Silnopráúdové vedenia	
601	Preložka VN 22kV vedení – linky č. 141, 142, 211, 1180 (F305.1), 1182 (F305.2)
602	Ochrana VN 22kV vedení – linky č. 405,438
603	Preložka VN 22kV vedenia – linka č. 494
604	Preložka VN 22kV vedenia – linka č. 495
605	Úprava a ochrana VN 22kV vedení - linky č. 399 (F113.2), 1182 (F305.2)
610	Prípojka NN pre CDS križovatky Saratovská - II/505
611	Prípojka NN pre verejné osvetlenie v križ. Saratovská – Agátová
612	Prípojka NN pre CDS križovatky Saratovská – Agátová
615	Preložka prepojovacieho kábla NN OK3-OK4
651	Preložka verejného osvetlenia Saratovskej ul. v km 0,3 – Agátová ul.
652	Verejné osvetlenie predĺženia Saratovskej ul. - km 0,3 – KÚ
654	Úprava verejného osvetlenia cesty II/505
Slabopráúdové vedenia	
623	Slovak Telekom - ochrana a prekládka MK
	623.1 Slovak Telekom - ochrana a prekládka MK
	623.2 SWAN - ochrana a prekládka optického kábla
	623.3 MV SR - ochrana a prekládka metalického kábla
624	Energotel - prekládka MOK
Cestná dopravná signalizácia, kamerový dohľad	
691	CDS križovatky Saratovská - II/505
692	CDS križovatky Saratovská - Agátová
694	Kamerový dohľad križovatky Saratovská – Agátová
Plynovody	
701	Preložka VTL plynovodu DN 200
Dočasné objekty počas výstavby	
801	Provizórny žel. most na trati Bratislava hl.st. - Kúty v žkm 46,504 nad predĺžením Saratovskej

ZMENY DOKUMENTÁCIE

Zmena				
	Index:	Dátum:	Meno - Podpis:	Text zmeny:


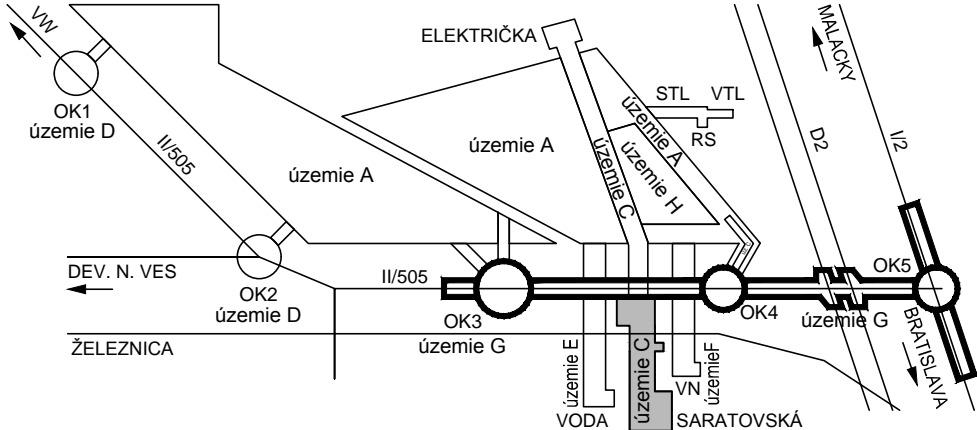








RIEŠENÁ ZÓNA

Nové dopravné prepojenie II/505 s MČ Dúbravka

PRACOVNÉ  
OZNAČENIE  
ÚZEMIA

C



Manažér projektu:	Ing. Ján Kušnír		 Trnavská cesta 27, 831 04 BRATISLAVA Generálny riaditeľ: Ing. Slavomír Podmanický		
Hlavný inžinier projektu:	Ing. Marek Šmelík				
Zodpovedný projektant časti:	Ing. Marek Šmelík				
Navrhol - vypracoval:	Ing. Marek Šmelík				
Kontroloval:	Ing. Vladimíra Rožoková				
Miesto stavby:	Bratislava	Okres:	Bratislava IV	Zákazkové číslo:	1514
Investor - stavebník:				Dátum:	11/2015
<div>NOVÉ DOPRAVNÉ PREPOJENIE II/505 S MČ DÚBRAVKA</div> <div>D</div> <div>Koordináčny výkres stavby - legenda</div>				Stupeň - účel:	DSP
				Počet A4:	2xA4 (2/1)
				Mierka:	1:500
				Časť:	Súprava:
				Príloha:	D.0
Digitálny názov prílohy:				1514_DSP_D_KoordinacnyVykresStavby.dwg	